



# AMARI

## Ανακαλύψτε το Αμάρι, την καρδιά της Κρήτης

[www.discoveramari.gr](http://www.discoveramari.gr)



### Βυζαντινές διαδρομές

Πρωτοβυζαντινές βασιλικές, ναοί Ενετικής περιόδου με τοιχογραφίες και οικόσημα, Βυζαντινά μοναστήρια, σπηλαιώδεις ναοί και άλλες πολλές εκκλησίες θα ανακαλύψει ο επισκέπτης διάσπαρτες σε όλη την κοιλάδα του Αμαρίου.

Επισκεφθείτε την ιστορική Μονή Ασωμάτων, τον Βυζαντινό Ναό της Αγίας Άννας με τις αρχαιότερες τοιχογραφίες στην Κρήτη, το Βυζαντινό Μοναστήρι του Αγίου Αντωνίου στο Βένι και τη Μονή Καλοειθένας, μέσα σε ένα καταπράσινο τοπίο με πηγές, στο χωριό Άνω Μέρος.

Περιηγηθείτε στην Αμαριώτικη ύπαιθρο και ανακαλύψτε τα μικρά ξωκκλήσια, χτισμένα σε θαυμάσιες τοποθεσίες με απεριόριστη θέα.



**Μη χάσετε!**

- ✓ Τον σπηλαιώδη ναό του Αγίου Αντωνίου στην Πατσό, για μια μυσταγωγική εμπειρία
- ✓ Την εικόνα της Παναγίας της Οδηγήτριας στον μεσαιωνικό Ιερό Ναό της Παναγίας του Μέρωνα
- ✓ Το εντυπωσιακό πέτρινο καμπαναριό που δεσπόζει στο κέντρο του οικισμού Νεφς Αμάρι
- ✓ Να ανακαλύψετε τα πολυάριθμα ιστορικά ξωκκλήσια του Φουρφουρά

[www.discoveramari.gr](http://www.discoveramari.gr)

### Μοναστήρια - Ναοί



### Δρόμοι νερού

Ιδιαίτερο χαρακτηριστικό της περιοχής του Αμαρίου είναι η έντονη παρουσία του νερού, που προέρχεται από τις τεράστιες δεξαμενές συγκέντρωσης υπόγειων υδάτων του Ψηλορείτη και του Κέδρους, τους πολυάριθμους χειμάρρους, που συγκεντρώνονται στον Πλατύ Ποταμό, το Φράγμα των Ποταμών και τη λιμνοδεξαμενή του Βυζαρίου.


Ο επισκέπτης της περιοχής, κατά την περιήγησή του, συναντά πολυάριθμα παραδοσιακά πέτρινα γεφύρια, νερόμυλους και κρήνες, ιδιαίτερου αρχιτεκτονικού ενδιαφέροντος.

Η συνεχής κατοίκηση στην ευρύτερη περιοχή της κοιλάδας του Αμαρίου, αλλά και της περιοχής των Ποταμών, από την Αρχαιότητα στηρίχτηκε στην ύπαρξη αυτών των πηγών, με το νερό να συνεχίζει και σήμερα να έχει πρωταρχικό ρόλο στη ζωή της περιοχής.



**Μη χάσετε!**

- ✓ Τον υδροβιότοπο του Φράγματος των Ποταμών
- ✓ Το πέτρινο γεφύρι του Μανουρά στον Πλατύ ποταμό
- ✓ Τις πηγές με τα κρυστάλλινα νερά στο Μέρωνα



# AMARI

Download app  
**Discover Amari**

Download app  
**Amari AR**



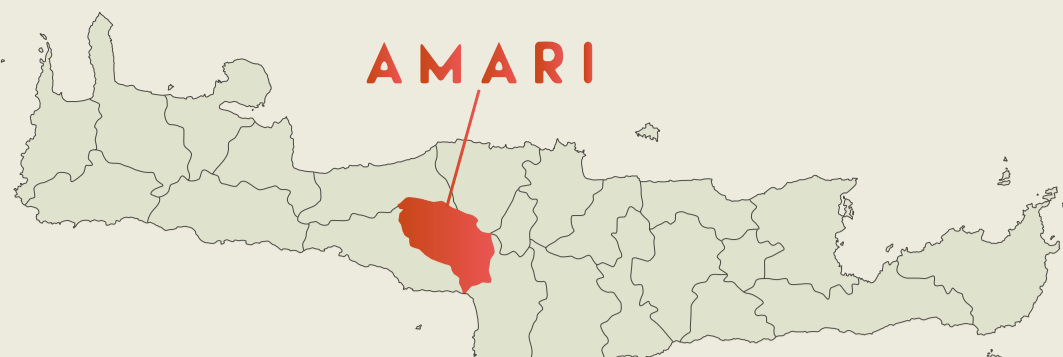
Ακολουθήστε μας



Αγία Φωτεινή, Τ.Κ. 74061, Τηλ.: 28333 40201, [info@amari.gov.gr](mailto:info@amari.gov.gr)

[www.discoveramari.gr](http://www.discoveramari.gr)





# AMARI

## Ανακαλύψτε το Αμάρι

Το Αμάρι, η καρδιά της Κρήτης, είναι ένας τόπος με μακρά ιστορία και πολιτισμό, προικισμένος με απaráμιλλη φυσική ομορφιά. Κτισμένα πάνω στις βουνοπλαγιές και στην κοιλάδα, τα χωριά του Αμαρίου μετρούν πολλούς αιώνες ζωής και μάλιστα τα ονόματά τους εντοπίζονται σε Ενετικά χειρόγραφα. Σήμερα, στους γραφικούς οικισμούς, το παρελθόν και το παρόν συνυπάρχουν αρμονικά. Ο επισκέπτης εδώ θα δει δίπλα σε σύγχρονα οικοδομήματα και πλατείες, πετρόκτιστα καμαρόσπιτα με τοξωτές θύρες και παραδοσιακές κρήνες με τρεχούμενα νερά, παλιές εκκλησίες και ιστορικά κτίρια, όλα σε αγαστή συνύπαρξη με φόντο την κατάφυτη Αμαριώτικη κοιλάδα, η οποία σχηματίζεται από τον Ψηλορείτη ανατολικά και το Κέδρος δυτικά, ενώ στο κέντρο της κοιλάδας υψώνεται η Σάμιτος. Στην περιοχή διατηρούνται αναλλοίωτα τα αυθεντικά γνωρίσματα της κρητικής παράδοσης, ενώ φημίζεται για τη φιλοξενία και τους ζεστούς ανθρώπους της.

Τα γραφικά χωριά του Δήμου Αμαρίου, αποτελούν έναν ιδανικό προορισμό για τον επισκέπτη που θέλει να έρθει σε επαφή με την αυθεντική Κρήτη και βέβαια να γνωρίσει την, υψηλής διατροφικής αξίας, γαστρονομία της περιοχής.

## Αμαριώτικη φύση

Άγρια βουνά και σκληροτράχηλες βουνοπλαγιές, ειδυλλιακά τοπία, όπου κυριαρχούν το πράσινο και το υδάτινο στοιχείο, συνθέτουν την πανέμορφη και πλούσια φύση του Αμαρίου. Στα ανατολικά, ορθώνεται επιβλητικά ο Ψηλορείτης, με το πετρώδες γεωλογικό ανάγλυφο που σχηματίζει απότομα χαράκια, έντονο ανάγλυφο και σπηλιές, ενώ στα χαμηλότερα σημεία δάση με πρίνους. Στα δυτικά, περιβάλλει την κοιλάδα το όρος Κέδρος, πάνω στο οποίο βρίσκεται το προστατευόμενο οροπέδιο της Γιους (Ηούς) ο Κάμπος.

Στην καρδιά της καταπράσινης κοιλάδας ρέουν ποτάμια, τα οποία στο πέρασμά τους δημιουργούν μοναδικού φυσικού κάλους φαράγγια με μικρούς χειμάρρους και καταρράκτες.

- ### Μη χάσετε!
- ✓ Μια οργανωμένη ανάβαση στον Ψηλορείτη
  - ✓ Να περιηγηθείτε στα εντυπωσιακά φαράγγια Πατσού και Πλατανίων
  - ✓ Να επισκεφτείτε τις υπεραιώνιες ελιές Γέννας και Μοναστηρακίου
  - ✓ Να θαυμάσετε τις ενδημικές τουλίπες, κάθε άνοιξη, στο οροπέδιο της Γιους ο Κάμπος
  - ✓ Να επισκεφτείτε το Λαογραφικό Μουσείο Βισαγής, το Παλαιό Ελαιοτριβείο Αποσούλων και την Έκθεση σχολικών αντικειμένων στο Παλαιό Δημοτικό Σχολείο Αμαρίου



## Top 10 + 1 Αξιοθέατα

### 1. Φράγμα ποταμών

Το τεχνητό φράγμα, χωμάτινου τύπου, το οποίο εγκαινιάστηκε το 2009, βρίσκεται σε μια υπέροχη τοποθεσία μέσα σε μια καταπράσινη κοιλάδα, 25 χλμ. νοτιοανατολικά του Ρεθύμνου και σήμερα έχει μετασχηματιστεί σε έναν από τους σημαντικότερους υδροβιότοπους της νοτιοανατολικής Μεσογείου, φιλοξενώντας πολυάριθμα είδη πουλιών, πολλά εξ' αυτών ενδημικά. Στην περιοχή του φράγματος, υπήρχε ο οικισμός «Ποταμοί» ο οποίος κατακλύστηκε και βρίσκεται σήμερα στο βυθό της τεχνητής λίμνης. Ο όγκος του ταμιευτήρα είναι περίπου 22.500.000 κ.μ., καλύπτει επιφάνεια 1.600 στρέμματα και το μέγιστο βάθος φτάνει τα 44 μ.



### 2. Φαράγγι Πατσού

Το εντυπωσιακό κατάφυτο φαράγγι της Πατσού βρίσκεται στο βορειοδυτικό τμήμα του Δήμου Αμαρίου. Κατά μήκος του, στα 400 μ. από τη νότια είσοδο και σε υψόμετρο 490 μέτρων, ο επισκέπτης θα συναντήσει τον μικρό σπηλαιώδη ναό του Αγίου Αντωνίου, ο οποίος διαμορφώνεται σε μια βραχοσκεπή, σ' ένα κοιλώμα των βράχων στην ανατολική πλαγιά του φαραγγιού.



### 3. Ιερά Μονή Ασωμάτων

Αφιερωμένη στη Σύναξη των Αρχαγγέλων, η Μονή των Ασωμάτων δεσπόζει στο κέντρο της εξαιρετικά εύφορης κοιλάδας του Αμαρίου. Κτισμένη κατά τη Β' Βυζαντινή περίοδο στον τύπο της φρουριακής μονής, αποτέλεσε στα χρόνια της Ενετοκρατίας τη βάση της επανάστασης των Χορτάτζηδων (13ος αι.) κατά των κατακτητών.



### 4. Όρος Ίδη ή Ψηλορείτης

Το Όρος Ίδη ή Ψηλορείτης αποτελεί την ψηλότερη κορυφή (Τίμιος Σταυρός) στα 2.456 μ. της Κρήτης. Ο Ψηλορείτης, ο οποίος συνδέεται άρρηκτα με την ελληνική μυθολογία, χαρακτηρίζεται από ποικιλία τοπίων, μεγάλη βιοποικιλότητα, παρουσία πολλών ενδημικών ειδών κλωρίδας και πανίδας, ακόμα και σπάνια απειλούμενα είδη. Γνωρίστε τις σπάνιες ομορφιές του βουνού και τα επιβλητικά τοπία, ακολουθώντας τις πεζοπορικές ορεινές διαδρομές από τα χωριά του Αμαρίου.



### 5. Αρχαιολογικός χώρος Μοναστηρακίου

Λίγο έξω από το Μοναστηράκι και σε απόσταση 40 χιλιομέτρων νότιο-νοτιοανατολικά της πόλης του Ρεθύμνου, στη θέση «Κόκκινος Χάρακας», έχει ανασκαφεί σημαντικό Μινωικό ανακτορικό κέντρο παλαιοανακτορικής περιόδου 1900-1700 π.Χ., το οποίο φαίνεται να ήταν στενά συνδεδεμένο με τη Φαιστό. Οι ανασκαφές έχουν αποκαλύψει τις αποθήκες του, χώρους λατρείας καθώς και δωμάτια που μάλλον αποτελούσαν το αρχαιοφυλάκιο του ανακτορού, καθώς εκεί βρέθηκε μεγάλος αριθμός από κεραμικά σφραγίσματα.



### 6. Αρχαιολογικός χώρος Αποδούλου

Περίπου 1 χλμ. βορειοδυτικά του οικισμού Αποδούλου και σε απόσταση περίπου 15 χιλιομέτρων βορειοδυτικά της Φαιστού και νοτιοανατολικά του Μοναστηρακίου, στη θέση «Γούρνες», στην πλαγιά ενός λόφου, αρχαιολογικές έρευνες έχουν φέρει στο φως κατάλοιπα σημαντικής Μινωικής εγκατάστασης παλαιοανακτορικής περιόδου 1900-1700 π.Χ. Σε στρατηγική ορεινή θέση με μεγάλη ορατότητα στην ευρύτερη περιοχή που φτάνει μέχρι το νότιο Κρητικό Πέλαγος, ο οικισμός απλωνόταν πάνω στο «δρόμο», που έκανε το ανάκτορο της Φαιστού με το μεγάλο παλαιοανακτορικό κέντρο του Μοναστηρακίου και μάλλον λειτουργήσε ως ενδιάμεσος σταθμός. Αρχαιολογικά ευρήματα επιβεβαιώνουν άλλωστε τη σύνδεση και τις επαφές του οικισμού με τα μεγάλα αυτά Μινωικά κέντρα.



### 7. Οροπέδιο της Γιους ο Κάμπος

Απλώνεται βορειοδυτικά του όρους Κέδρος σε υψόμετρο 750 μ. και είναι προσβάσιμο από τα χωριά Γερακάρι, Πατσός και Σπήλι. Αν και πρόκειται για ένα μικρό οροπέδιο, αποτελεί πολύ συμπαντικό οικοσύστημα και μάλιστα έχει κηρυχτεί προστατευόμενο. Κάθε άνοιξη το οροπέδιο πλημμυρίζει από χιλιάδες κατακόκκινες ενδημικές τουλίπες Tulipa doerfleri.



### 8. Φαράγγι Πλατανίων

Το φαράγγι Πλατανίων βρίσκεται στις δυτικές παρυφές του Ψηλορείτη και η είσοδός του βρίσκεται στο ομώνυμο χωριό. Πρόκειται για ένα μικρό, αλλά εντυπωσιακό φαράγγι, με πλούσια βλάστηση από ενδημικά και άλλα φυτά, αρπακτικά πουλιά που βρίσκουν εδώ καταφύγιο, θεόρατους κατακόρυφους βράχους και σπήλαια. Ένα από αυτά τα σπήλαια, είναι το σπήλαιο του Πάνα, όπου σύμφωνα με τη μυθολογία, γεννήθηκε ο αρχαίος θεός και διακρίνονται βραχογραφίες πιθανότατα της Μινωικής εποχής.



### 9. Ιερός Ναός Παναγίας Μέρωνα

Στο κέντρο του οικισμού Μέρωνα, διασώζεται ως σήμερα ο ναός της Κοιμήσεως της Θεοτόκου, μιας τρίκλιτης θολοσκέπαστης βασιλικής, η οποία ανεγέρθηκε τον 14ο αιώνα. Εσωτερικά ο ναός είναι κατάγραφος με υψηλής ποιότητας τοιχογραφίες και ανήκε στην οικογένεια των Καλλέργηδων, μιας από τις πιο γνωστές και ισχυρές Ελληνικές οικογένειες της εποχής. Στον ναό, διασώζεται και μία εξαιρετική φορητή εικόνα της Παναγίας Οδηγήτριας. Ολοκληρώστε την επίσκεψή σας στον παραδοσιακό οικισμό, ανακαλύπτοντας τα γραφικά σοκάκια και τις κρυστάλλινες πηγές του.



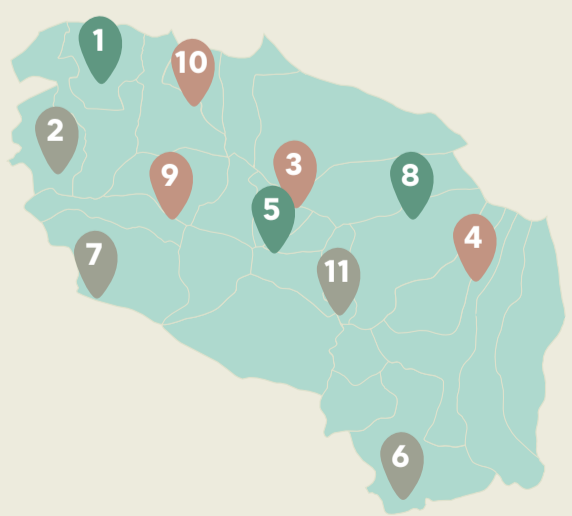
### 10. Ιερός Ναός Παναγίας Θρονιώτισσας

Η ύπαρξη στο κέντρο του οικισμού Θρόνος, λειψάνων παλαιοχριστιανικής βασιλικής, φωτίστηκε περαιτέρω από μερική ανασκαφή το 1983. Αποκαλύφθηκε τότε ένας απλός, τρίκλιτος, ξυλόστεγος με νάρθηκα ναός. Το ανατολικό μέρος του κεντρικού κλίτους καταλαμβάνει από τον 14ο αι. ο μικρός, μονόκωρος ναός της Παναγίας της Θρονιώτισσας που έχει κτισθεί πάνω στα λείψανα της αψίδας του Ιερού βήματος. Στο εσωτερικό του νεότερου ναού, σώζονται τμήματα του παλαιοχριστιανικού ψηφιδωτού δαπέδου, όπως και στο νότιο κλίτος και στον νάρθηκα, τα οποία χρονολογούνται στον 6ο αιώνα. Δυτικά από το χωριό Θρόνος, στο λόφο «Κεφάλια», άκμασε κατά την αρχαιότητα η Αρχαία πόλη «Σύβριτος». Η προνομακιά και φυσικά οχυρή της θέση, της επέτρεπε να ελέγχει την επικοινωνία μεταξύ του βόρειου και του νότιου τμήματος στη περιοχή του Ρεθύμνου. Απολαύστε από εκεί, την απεριόριστη θέα του Αμαρίου.



### 11. Πρωτοβυζαντινή Βασιλική Βυζαρίου

Δυτικά από τον οικισμό Βυζάρι, υπάρχει ένας σημαντικός αρχαιολογικός χώρος με ερείπια από τα Ρωμαϊκά χρόνια. Ανάμεσά τους σώζονται σε μεγάλο ύψος τα λείψανα μίας πολύ μεγάλης Βασιλικής, η ανασκαφή της οποίας ολοκληρώθηκε στα 1956-1958. Πρόκειται για τρίκλιτη, ξυλόστεγη βασιλική, με νάρθηκα στα δυτικά, ενώ ανατολικά καταλήγει σε τρεις ημικυκλικές αψίδες. Τα στοιχεία συνηγορούν ότι πρόκειται για κτίσμα του 6ου αι. που δέχτηκε μεταγενέστερες επεμβάσεις. Η βασιλική, φαίνεται ότι καταστράφηκε οριστικά από τις Αραβικές επιδρομές του 9ου αι.



**Χάρτης**  
Πλοήγηση στα αξιοθέατα του Δήμου Αμαρίου σκανάροντας εδώ



**Διαδρομές**  
Ανακαλύψτε τις φυσιοατρικές διαδρομές του Δήμου Αμαρίου σκανάροντας εδώ

